제방도로1 횡단면도 (1)

S = 1 : 100

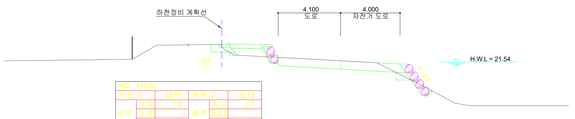

NO : 1+0.00					
시 단 기		22.67	계 획 고		22.73
성 토	노 상	1.2	절 토	토 사	5.1
	보 조 층	-		풍 화 토	-
	리 프 층	-		연 암	-
터 파 기		-	상 대 무 게		0.1
측 구	노 상	0.3	경 사		-
	노 체	-	경 비		-

노상존비율 : 12.1

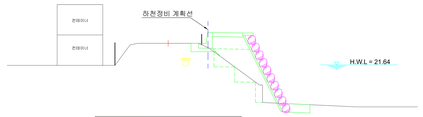

NO : 2+5.00					
시 단 기		23.06	계 획 고		23.76
성 토	노 상	1.8	절 토	토 사	1.7
	보 조 층	4.4		풍 화 토	-
	리 프 층	-		연 암	-
터 파 기		-	상 대 무 게		-
측 구	노 상	-	경 사		-
	노 체	1.9	경 비		-

노상존비율 : 2.9

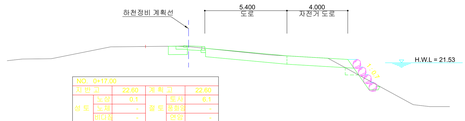

NO : 0+17.00					
시 단 기		22.60	계 획 고		22.60
성 토	노 상	0.1	절 토	토 사	0.1
	보 조 층	-		풍 화 토	-
	리 프 층	-		연 암	-
터 파 기		-	상 대 무 게		0.1
측 구	노 상	0.2	경 사		-
	노 체	-	경 비		-

노상존비율 : 11.6

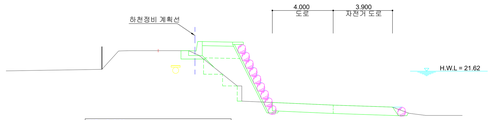

NO : 2+0.00					
시 단 기		22.97	계 획 고		23.67
성 토	노 상	1.8	절 토	토 사	5.7
	보 조 층	4.4		풍 화 토	-
	리 프 층	-		연 암	-
터 파 기		-	상 대 무 게		0.1
측 구	노 상	-	경 사		-
	노 체	1.3	경 비		-

노상존비율 : 14.2

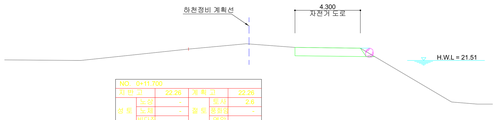

NO : 0+11.00					
시 단 기		22.26	계 획 고		22.26
성 토	노 상	-	절 토	토 사	2.6
	보 조 층	-		풍 화 토	-
	리 프 층	-		연 암	-
터 파 기		-	상 대 무 게		-
측 구	노 상	-	경 사		-
	노 체	-	경 비		-

노상존비율 : 4.3

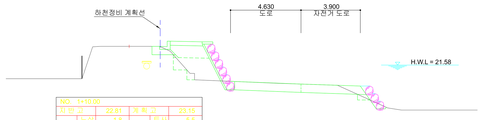

NO : 1+10.00					
시 단 기		22.81	계 획 고		23.16
성 토	노 상	1.8	절 토	토 사	5.5
	보 조 층	2.7		풍 화 토	-
	리 프 층	-		연 암	-
터 파 기		-	상 대 무 게		0.1
측 구	노 상	0.2	경 사		-
	노 체	0.7	경 비		-

노상존비율 : 13.5

1 : 100

제방도로1 횡단면도 (1) C006

제방도로1 횡단면도 (2)

S = 1 : 100

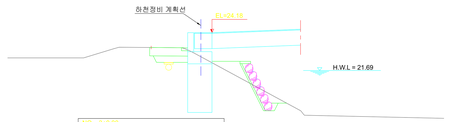

NO : 3+0.00					
시 단 기		23.20	계 획 고		24.18
성 토	노 상	0.9	절 토	토 사	2.8
	보 조 층	-		풍 화 토	-
	리 프 층	-		연 암	-
터 파 기		-	상 대 무 게		1.5
측 구	노 상	-	경 사		-
	노 체	-	경 비		-

노상존비율 : 2.5

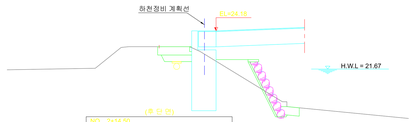

(우 단 면)

NO : 2+34.50					
시 단 기		23.14	계 획 고		24.18
성 토	노 상	0.8	절 토	토 사	3.0
	보 조 층	-		풍 화 토	-
	리 프 층	-		연 암	-
터 파 기		-	상 대 무 게		2.1
측 구	노 상	-	경 사		-
	노 체	-	경 비		-

노상존비율 : 3.5

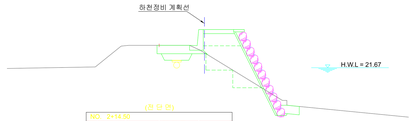

(좌 단 면)

NO : 2+14.50					
시 단 기		23.14	계 획 고		24.18
성 토	노 상	2.6	절 토	토 사	4.1
	보 조 층	4.2		풍 화 토	-
	리 프 층	-		연 암	-
터 파 기		-	상 대 무 게		0.1
측 구	노 상	-	경 사		-
	노 체	2.1	경 비		-

노상존비율 : 4.6

1 : 100

제방도로1 횡단면도 (2) C007